

ÉVALUATION EXTERNE NON CERTIFICATIVE 2012

Formation historique et géographique



PORTEFEUILLE DE DOCUMENTS

2^e ANNÉE DE L'ENSEIGNEMENT SECONDAIRE
COMMUNE ET COMPLÉMENTAIRE

NOM :

PRÉNOM :

CLASSE :

N° D'ORDRE :

ÉCOLE :

PARTIE 1

FORMATION HISTORIQUE

Document 1

C'est au 1^{er} siècle av. J.-C. que les Romains s'établissent à Tournai. L'agglomération se développe au départ d'un camp militaire. Située au centre d'un important nœud routier, elle sera menacée et pillée à plusieurs reprises par des tribus germaniques. Au IV^e siècle, elle s'entoure d'une première enceinte mais, vers 431, les Francs s'emparent de la ville et en font leur capitale.

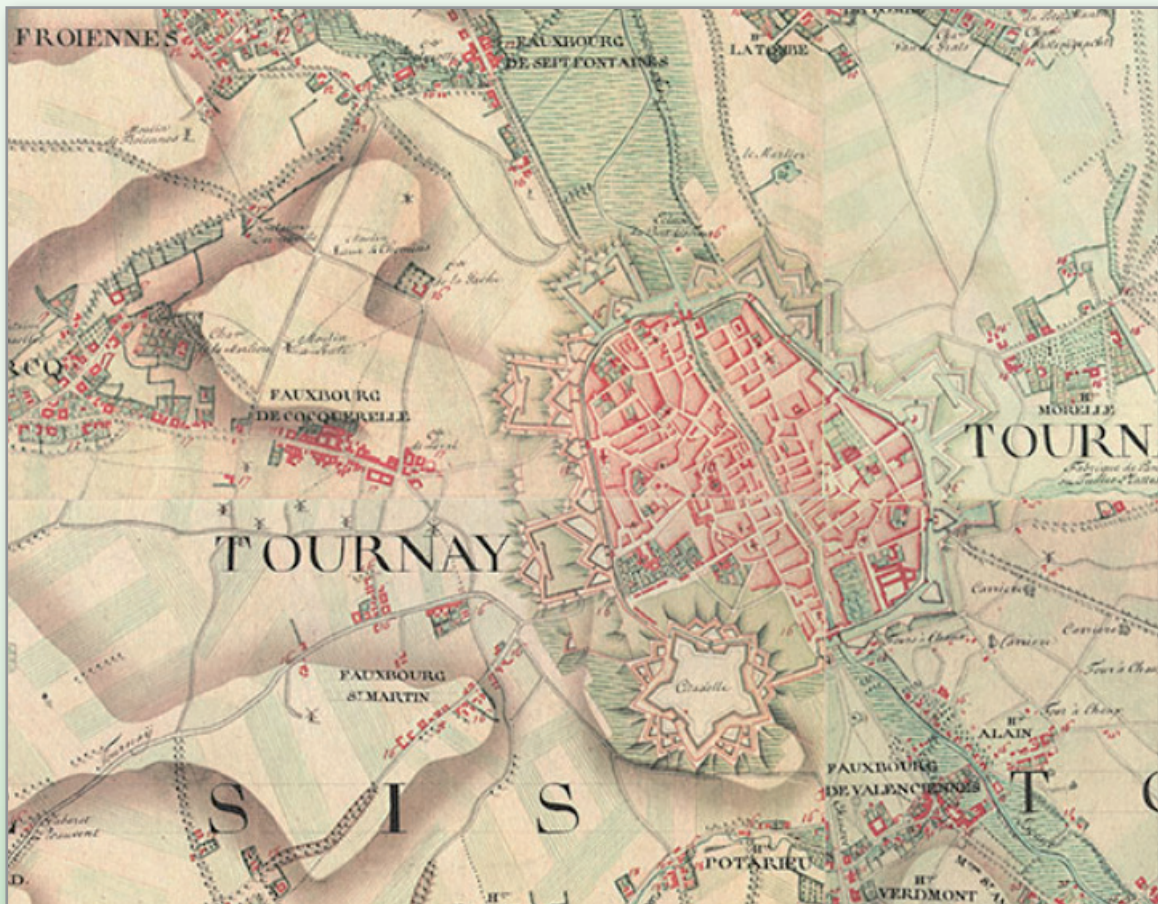
Vers 880, les Vikings détruisent les remparts romains. En 1188, le roi de France, Philippe Auguste accorde une charte à la ville qui la lie à la France. Une grande enceinte communale sera construite des deux côtés de l'Escaut (1188-1202).

Durant le XIII^e siècle, la population augmente et de nouveaux quartiers apparaissent sur les deux rives de l'Escaut. Ceux-ci sont englobés dans une 2^e enceinte plus vaste.

Le XIV^e siècle est une période sombre pour Tournai. En 1348, elle connaît une terrible épidémie de peste. La ville passera sous différentes dominations (anglaise, française, espagnole) avant de redevenir française : en 1667, Louis XIV s'empare de la cité. Il y fait réaliser de nombreux travaux d'aménagements.

Au XIX^e siècle, Tournai se transforme encore. En 1842, le chemin de fer relie la ville aux marchés lointains et favorise les activités industrielles du secteur textile, des tanneries, des brasseries, ... Les remparts de la ville sont démolis et remplacés par des boulevards en 1865. Lors de la seconde guerre mondiale, en mai 1940, les Allemands bombardent le centre-ville. Les conséquences sont catastrophiques : 250 tués ou blessés, 1730 maisons détruites et 3 500 maisons fortement endommagées.

Tournai et ses environs au XVIII^e siècle



Carte de Ferraris (XVIII^e s) © Institut géographique national

Tournai et ses alentours en 1602



© Miniatures de Croÿ (*Tournai et ses alentours en 1602*), Daniel LEFÉVÈRE avec l'autorisation de J.-M. DUVOSQUEL

Froyennes en 1602



© Miniatures de Croÿ (Froyennes - village au nord-ouest de Tournai en 1602), Daniel LEFÈVÈRE avec l'autorisation de J.-M. DUVOSQUEL

Document 5

« Je vous dirai comment font ceux qui ont des marchandises à vendre et qui courent Paris, en les criant, jusqu'à la nuit. Ils commencent dès le point du jour :

- « Voilà du bon gruau ! Farine fine ! Farine... »
- « Au lait, la commère, ma voisine !... »
- « Bûches ! Bûches à deux oboles la pièce ! »
- « Et puis l'huile de noix, les cerneaux, le vinaigre... »
- « Cerises au verjus ! Légumes ! Œufs ! Poireaux !... »

Extrait du poème de Guillaume de Villeneuve, *Les crieries de Paris*, XIII^e siècle.

Document 6

Place du marché



Enluminure du *Maître de la cité des dames* extrait du manuscrit *Le chevalier errant* de Thomas de Saluces, France (Paris), vers 1400-1405

Document 7

Porte de ville de nos régions



Miniature extraite de *Conquêtes et chroniques de Charlemagne* de David Aubert volume II vers 1458-1460, tiré de *La Librairie des Ducs de Bourgogne* volume IV

Document 8

Témoignage lors de l'épidémie de peste à Amiens en 1669

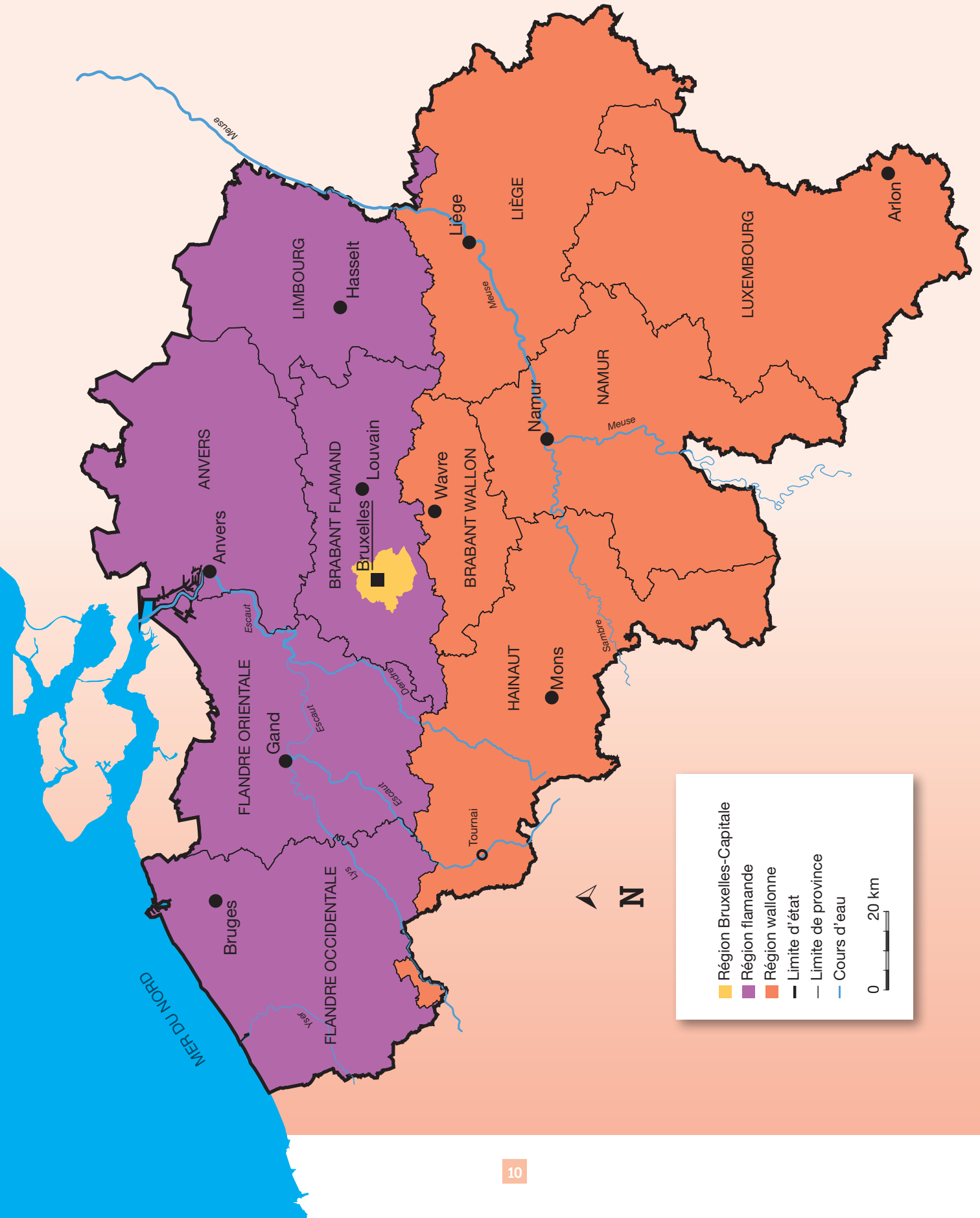
« La bourgeoisie de cette ville est sortie, la plupart s'est retirée à la campagne (avec ses domestiques) n'y étant restés en ville que les pauvres et le menu peuple. »

D'après un témoin à Amiens, en 1669, lors de l'épidémie de peste, in *Formation historique* par Dejardin, Dnoiseux, Schraenen, *L'homme se soigne*, Sciences et Lettres, Liège, p. 15

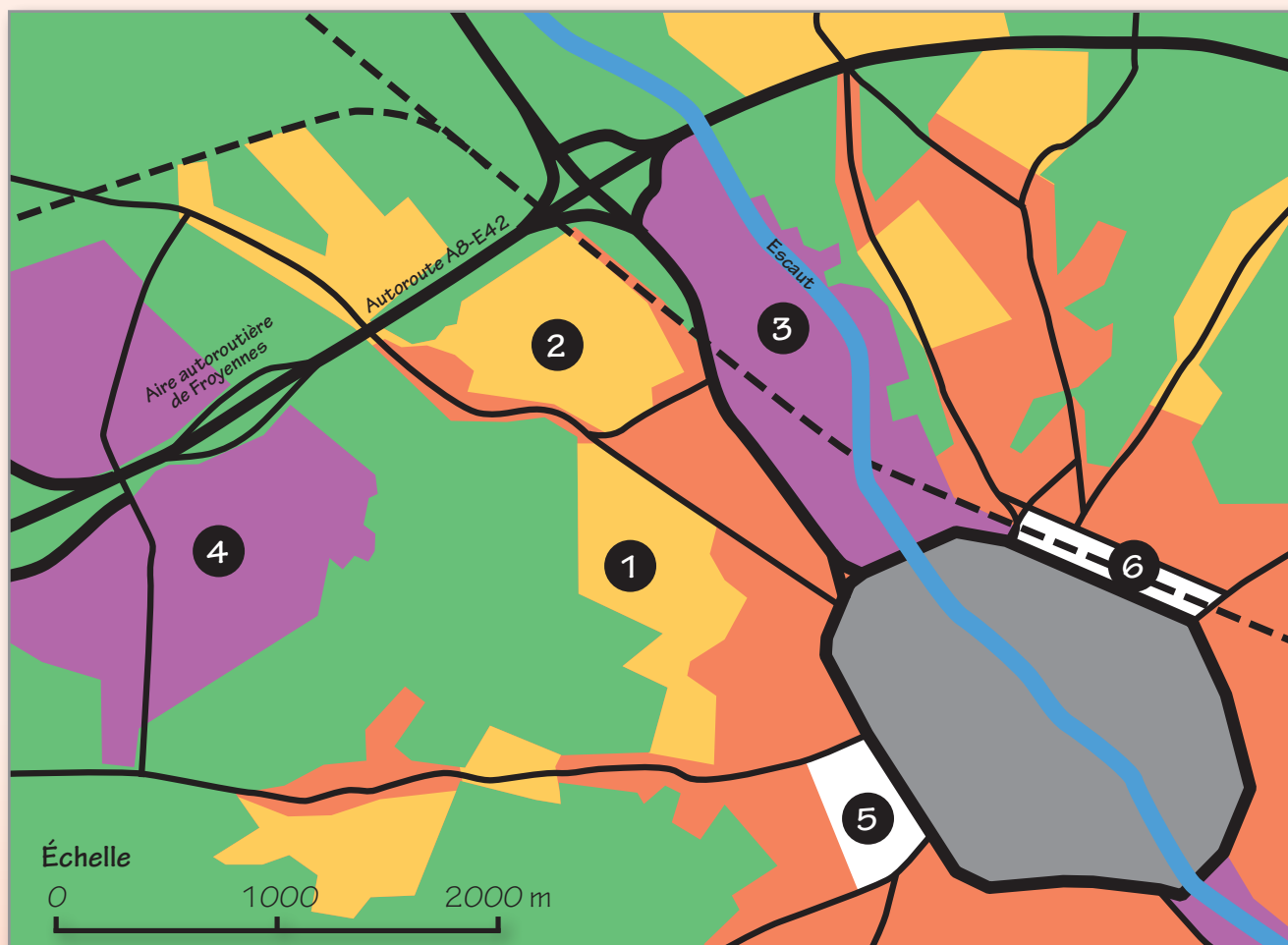
PARTIE 2

FORMATION GÉOGRAPHIQUE
















Carte administrative de la Belgique



Croquis cartographique de la région de Tournai



Légende

- | | |
|---|---|
|  Centre historique de Tournai |  1 Quartier Résidence des Mottes |
|  Quartier industriel |  2 Quartier Petit Maire |
|  Zone urbanisée en 1950 |  3 Quartier industriel du port fluvial |
|  Zone marquée par des constructions récentes |  4 Nouveau quartier industriel |
|  Espace agricole et espace vert |  5 Plaine des Manœuvres |
|  Ligne ferroviaire |  6 Gare ferroviaire |
|  Cours d'eau | |
|  Autoroute | |
|  Route principale | |

Tournai et ses environs

Rue de la Wallonie (Centre-ville) en avril 2012



photo 1




photo 2

Deux vues du quartier Petit Maire en avril 2012



photo 3


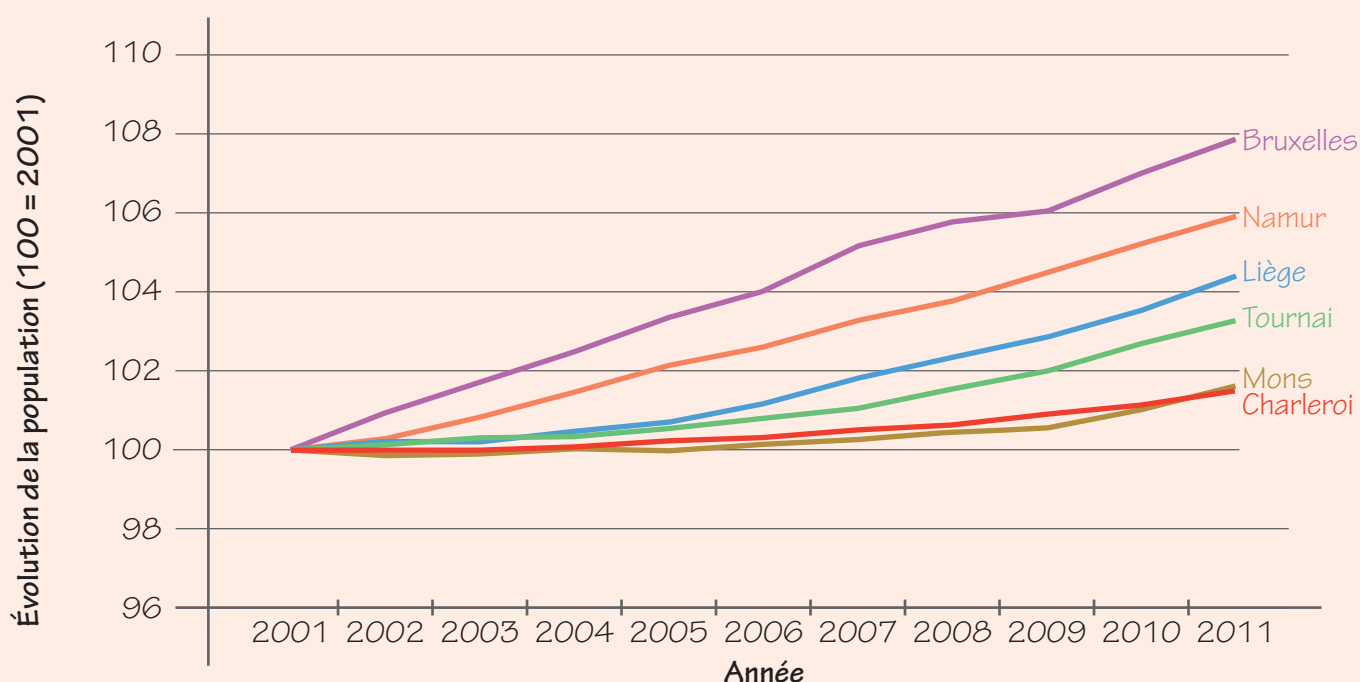


photo 4

Document 12

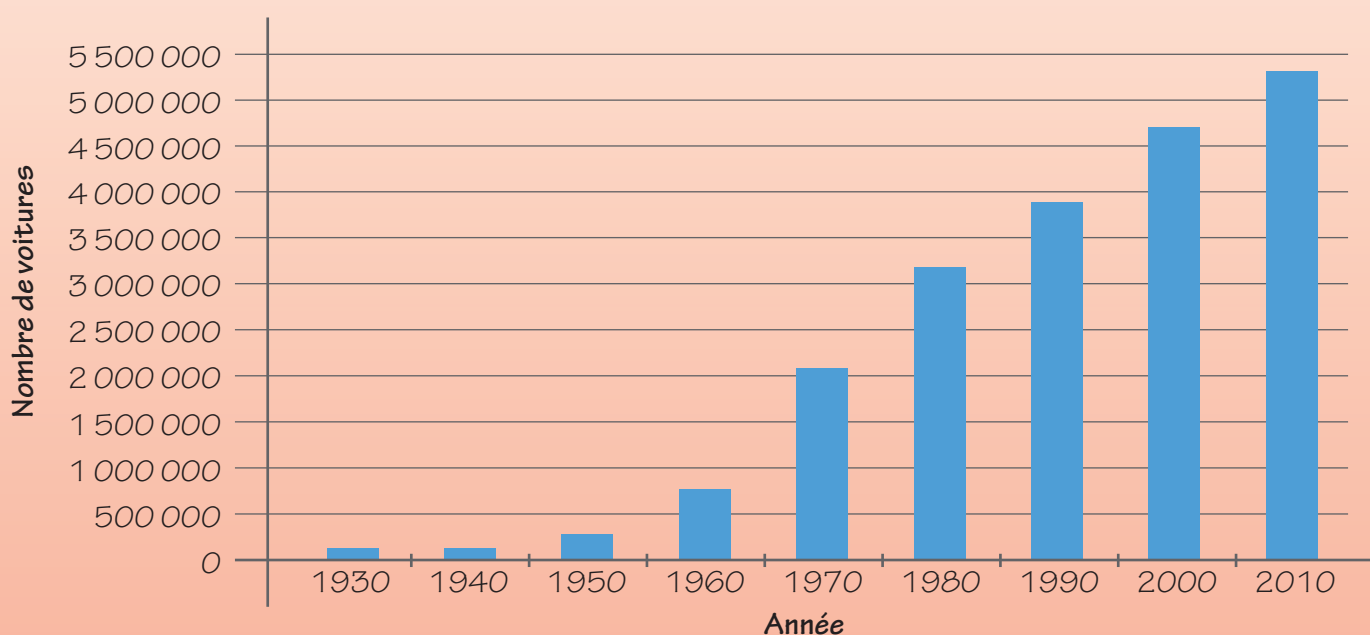
Évolution relative de la population par région urbaine



SPF Économie © GSIE Registre National au 1/1/2011 ; Calculs IWEPS 2012

Document 13

Évolution du nombre de voitures particulières en Belgique



D'après les statistiques du SPF Économie, P.M.E., Classes moyennes et Énergie Direction générale Statistique et Information économique

Document 14

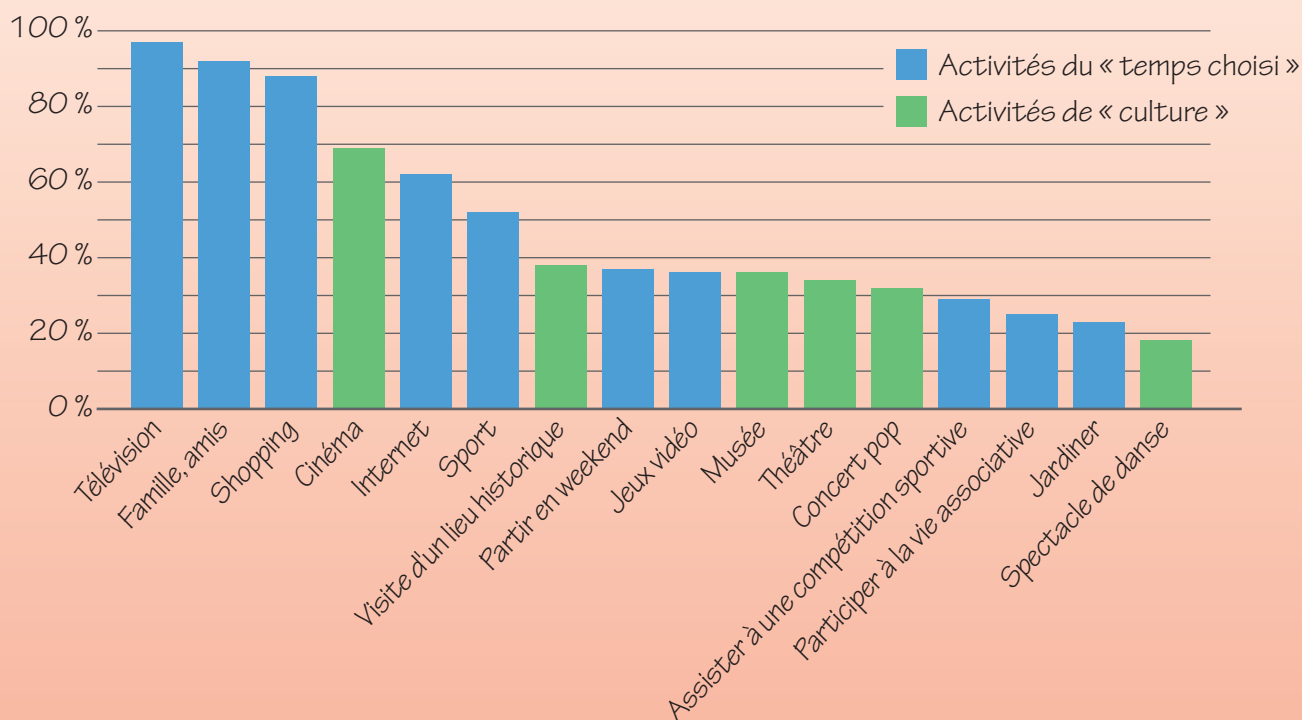
Chiffres-clés de Wallonie : occupation du sol au km²

	1995	2000	2005	2011
Terres agricoles	9 286,7	9 165,3	9 074,2	8 975,5
Terrains bâtis	2 100,6	2 211,3	2 302,8	2 410,0
Terrains résidentiels	715,5	792,1	857,9	928,2
Terrains industriels	139,5	149,7	158,0	165,8
Terrains commerciaux	42,1	45,6	48,2	50,4
Autres (services publics, transports et communication, usage de loisirs, carrières, puits, mines...)	1 203,5	1 223,9	1 238,7	1 265,6
Divers	5 457,0	5 467,6	5 467,3	5 457,6
Superficie totale de la Wallonie : 16 844,3 km²				

© Les chiffres-clés de Wallonie - n°12 février 2012 - IWEPS

Document 15

Les loisirs les plus répandus



Faits & Gestes, n° 30 - 2009; Service de la Recherche du Secrétariat général - Ministère de la Communauté française



S2



Ministère de la Fédération Wallonie-Bruxelles
Administration générale de l'Enseignement et de la Recherche scientifique
Boulevard du Jardin Botanique, 20-22 – 1000 Bruxelles

D/2012/9208/54